

VERZE 2.0

11.2.2019



STRATEGICKÝ PLÁN OBCE ROKYTÁ

2019 - 2026

VYTVOŘIL: HOLUB STANISLAV

OBEC ROKYTÁ

HORNÍ ROKYTÁ 35, STŘEDOČESKÝ KRAJ, ČESKÁ REPUBLIKA

OBSAH

Zkratky.....	3
Úvod	4
Analytická část	5
Charakteristika obce.....	6
Území.....	7
Historie	15
Obyvatelstvo	16
Demografické složení obce.....	16
Sociální situace v obci	20
Zájmová činnost.....	20
Kulturní činnost.....	21
Způsoby informování občanů	21
Hospodářství	22
Ekonomická situace	22
Ekonomická aktivita podle odvětví rok 2001	22
Ekonomická aktivita podle odvětví rok 2011	22
Charakter hospodářství v obci.....	23
Infrastruktura	24
Technická vybavenost.....	24
Zásobování pitnou vodou	24
Odvádění odpadních vod.....	24
Zásobování zemním plynem	24
Zásobování elektrickou energií.....	24
Vytápění.....	24
Dopravní infrastruktura	25
Doprava v klidu	25
Pěší.....	25
Cyklistika	25
Osvětlení v obci	25
Železniční doprava	25
Autobusová doprava	26
Letecká doprava.....	26

Občanská vybavenost.....	27
Bydlení	27
Školství.....	27
Zdravotnictví.....	28
Zdravotní péče.....	28
Sociální péče	28
Kultura	28
Církev	28
Sport a volnočasové aktivity.....	28
Administrativní a veřejné služby	29
Jednostka sboru dobrovolných hasičů	29
Životní prostředí.....	30
Památkově chráněné objekty a jiné kulturní hodnoty	30
Svoz odpadu.....	30
Největší znečišťovatele životního prostředí	31
Správa obce	32
Obecní úřad	32
Hospodaření obce.....	32
Bezpečnost.....	32
Strategické plánování obce	33
SWOT analýza.....	34
Aplikovatelnost SWOT analýzy	34
Návrhová část	39
Vize obce	40
Základní otázky při formulování vize:	41
Jakou obcí by měla obec Rokytá být?	41
Dlouhodobé strategické cíle.....	43
Stanovení priorit (SP).....	46
Schvalovací doložka.....	49
Zdroje	50
Seznam tabulek.....	51
Seznam obrázků	53

ZKRATKY

- ALFe - parametry vodiče
- cm - centimetr
- ČD - České dráhy
- čp. - číslo popisné
- ČR - Česká republika
- ČSN - Česká státní norma
- ČSÚ - Český statistický úřad
- EE - elektrická energie
- GPS - globální polohový systém
- ha - hektar
- JPO - Jednotka požární ochrany
- km - kilometr
- km² - kilometr čtvereční
- KU, k.ú. - katastrální území
- Kv - jednotka jmenovitého průtoku
- kV - kilo volt
- m² - metr čtvereční
- MH - Mnichovo Hradiště
- MU - mimořádná událost
- NN - nízké napětí
- NUTS - nomenklatura územních statistických jednotek
- ø - průměr
- OPR - obec s rozšířenou působností
- OZP - osoba se zdravotním postižením
- PČR - Policie ČR
- PHO - pás hygienické ochrany vodních zdrojů
- poz. - pozemku
- Sb. - sbírka zákonů
- SH ČMS - Sdružení hasičů Čech, Moravy a Slezska
- SMS - služba krátkých textových zpráv
- SPOR - Strategický plán obce Rokytá
- SWOT - základní metoda strategické analýzy
- tř - třídy (typ silnice)
- VLS - Vojenské lesy a statky ČR, s.p. - divize Mimoň
- ŽP - životní prostředí

ÚVOD

Program rozvoje obce je zakotvený v zákoně č. 128/2000 Sb., o obcích. Jde o hlavní nástroj řízení rozvoje obce. Strategický plán obce formuluje budoucnost a představy obce a navrhuje způsoby, jak těchto představ dosáhnout. Program rozvoje obce je zpracován na období 5 let. Dlouhodobý pohled na rozvoj obce je formulován ve strategické vizi pro období let.

Strategický plán rozvoje obce Rokytá 2019 – 2026 je koncepčním rozvojovým dokumentem obce. SPOR byl vyhotoven s Pracovní skupinou obce Rokytá ve spolupráci se zpracovatelem SPOR Stanislavem Holubem. SPOR je sestaven ze dvou částí, Analytické části a Návrhové části.

Analytická část zahrnuje zhodnocení situace v obci a stavu jednotlivých oblastí života obce. Podkladem pro její zpracování byly názory zastupitelů obce a občanů obce. Zdrojem dat byly elektronické zdroje (internetové stránky obce, Českého statistického úřadu (ČSÚ) atd.), ale také tištěné zdroje (Územní plán obce Rokytá). Na těchto základech byla vytvořena SWOT analýza, která zachycuje silné a slabé stránky obce včetně jejich příležitostí a hrozeb. Na těchto základech byla zhotovena část návrhová, shrnující zvolené budoucí cíle a možné cesty k jejich dosažení.

Návrhová část Strategického plánu obce Rokytá byla sestavena na základě potřeb řešeného území. Pro sestavení Návrhové části SPOR byly použity podklady obce. Současně byly jako vstupní podklady použity informace a připomínky z dotazníkového šetření SPOR. Dotazníkové šetření proběhlo od 23. 1. 2019 do 5. 2. 2019. Dotazník vyplnilo 41 respondentů. 1 dotazník byl ze šetření vyjmut. Tento dotazník byl testovací – proveden autorem. Celkem tedy bylo pro potřeby SOPR zpracováno 40 dotazníků [7]. Účast byla 14,18% obyvatel obce z celkového počtu 282 obyvatel [3].

ANALYTICKÁ ČÁST

CHARAKTERISTIKA OBCE

Základní údaje o obci Rokytá

Tabulka 1: Informace o obci Rokytá

ZAŘAZENÍ OBCE	
Název obce	Rokytá
PSČ	29501
Katastrální území	Horní Rokytá, Dolní Rokytá
Obec	Rokytá
Pověřený úřad	Mnichovo Hradiště
ORP	Mnichovo Hradiště
Okres	Mladá Boleslav
Kraj	Středočeský kraj

IDENTIFIKACE OBCE	
GPS	50.5499404762, 14.8782547988
RUIAN kód	OB.529605
NUTS	CZ0207529605

DALŠÍ INFORMACE	
Znak vlajka	

Zdroj: [4]

ÚZEMÍ

Obec Rokyta se nachází na severním okraji Středočeského kraje. Ve vzdálenosti 8 km jihovýchodně leží město Mnichovo Hradiště, 15 km severozápadně město Mimoň, 16 km jižně statutární město Mladá Boleslav a 20 km východně město Turnov. Od Prahy je obec vzdálena 80 km.

Správní území obcí je shodné s katastrálním. Území sousedí s katastry obcí Dolní Krupá, Horní Bukovina a Bílá Hlína, Mukařov a Jivina, Borovice, jak je znázorněno na obrázku 1. Do řešeného katastrálního území nezasahuje žádné chráněné krajinné území, ani významnější prvky územního systému ekologické stability. Jsou zde pouze lokální biocentra a lokální biokoridory.

Obrázek 1: Katastrální mapa okolí Rokyty



Zdroj: [5]

Obec dále sousedí se Severočeským krajem. Zde sousedí s rozsáhlými pozemky VLS Mimoň. Od roku 2015 je součástí mikroregionu Podralsko.

Území je zařazeno do mírně teplé oblasti MT9. To znamená dlouhé teplé léto, suché až velmi suché krátké přechodné období, mírné teplé jaro a podzim. Krátká mírná zima a krátké trvání sněhové příkrývky.

Z hlediska nerostných surovin není oblast v žádném ložiskovém území.

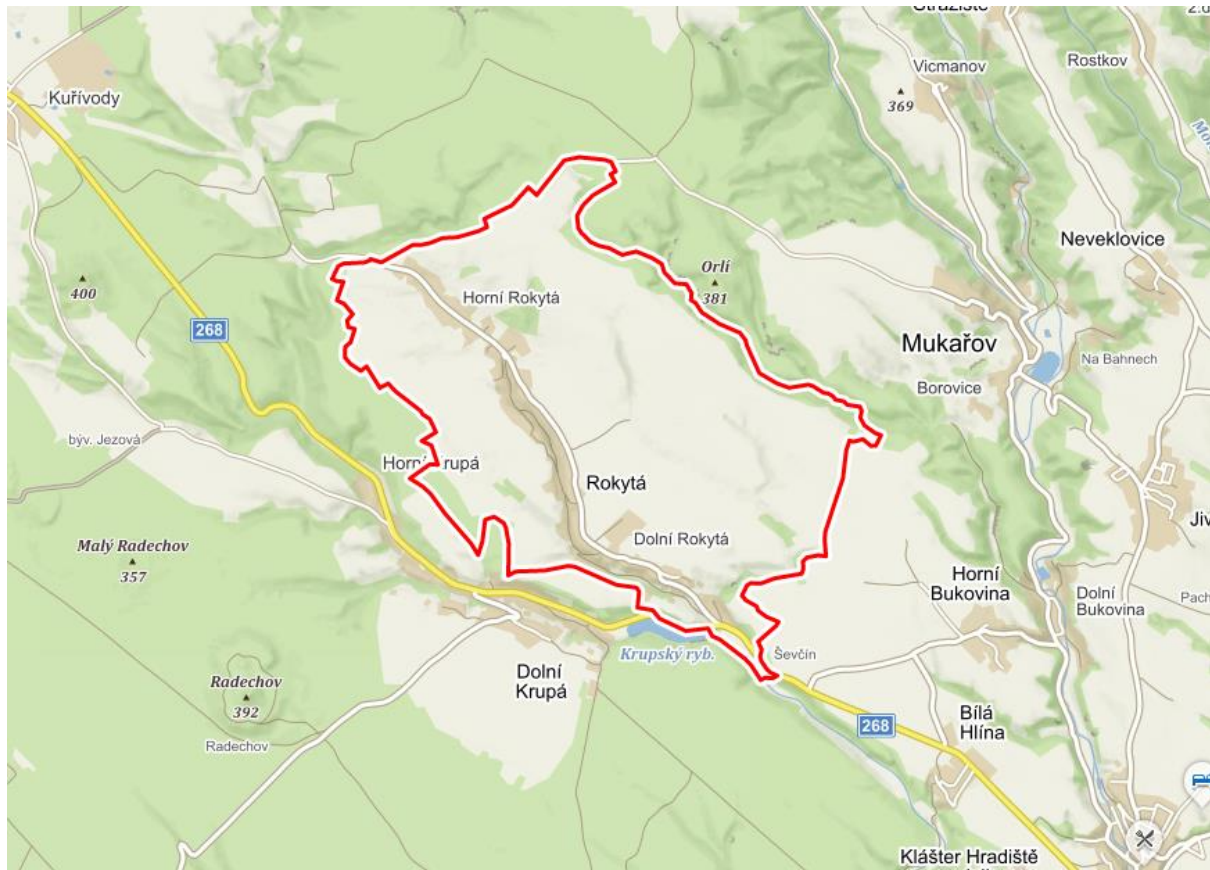
Oblast Rokyty je odedávna osídlena, což vedlo k odlesňování. Orná půda představuje 65% výměry, lesní půda má 12 % z celého území. Území je rozděleno do dvou katastrálních území. Horní Rokyta a Dolní Rokyta o celkové rozloze 10,61 km².

Katastrální území se nachází na táhlé plošině prolomené několika údolími s prudkými a částečně skalnatými stráněmi. Většina plochy je zemědělská půda. Neobdělávané plochy jsou částečně osety travou, popřípadě nechané ladem. Větší plochy lesů

jsou mimo území. Významná zeleň doplňuje lidská obydlí a historické prvky drobné architektury – kapličky, pomníky a křížky.

Poloha obce Rokytá

Obrázek 2: Katastrální území Rokytá



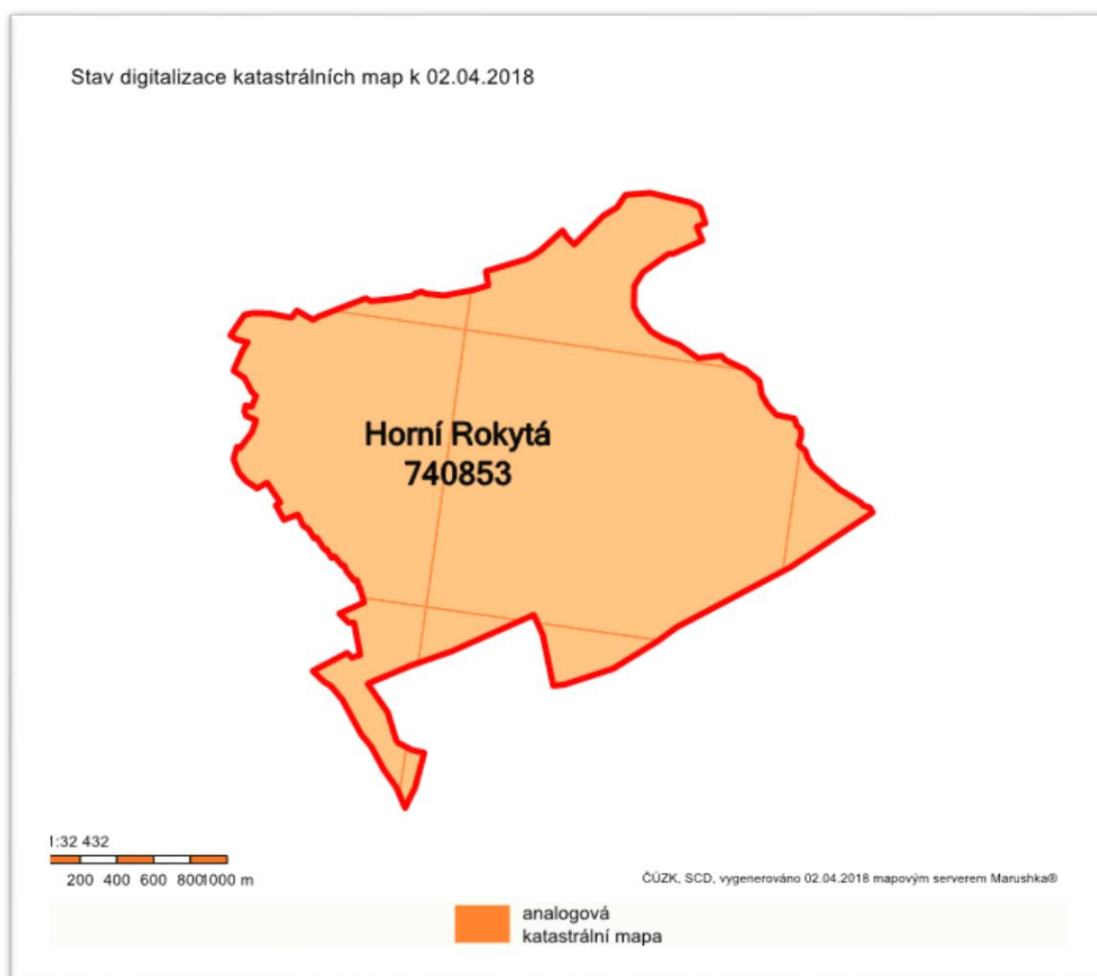
zdroj: www.mapy.cz

Tabulka 2: Katastrální území

Katastrální území	Kód	Výměr
Horní Rokytá	KU. 740853	549,8155 ha
Dolní Rokytá	KU. 740845	511,8046 ha

Katastrální území Horní Rokytá Výměra: 549,8155 ha

Obrázek 3: Katastrální území Horní Rokytá



Obrázek 4: Statistické údaje Pozemky

Statistické údaje (stav ke dni: 08.04.2018)

Pozemky KN/ZE				Ostatní údaje		
Druh pozemku	Způsob využití	Počet parcel	Vyměra [m ²]	Typ údaje	Způsob využití	Počet
orná půda		105	4256633	č. p.	bydlení	28
zahrada		92	85124	č. p.	obč.vyb	3
ovoc. sad		3	2889	č. p.	obč.vyb.	1
travní p.		190	285459	č. p.	rod.dům	23
lesní poz		68	546943	č. p.	rod.rekr	13
vodní pl.	tok umělý	2	567	č. p.	zem.stav	2
zast. pl.	zbořeniště	11	6768	č. e.	jiná st.	2
zast. pl.		114	54107	č. e.	rod.rekr	11
ostat.pl.	jiná plocha	16	6138	bez čp/če	garáž	3
ostat.pl.	manipulační pl.	41	36418	bez čp/če	jiná st.	7
ostat.pl.	nepločná půda	76	66896	bez čp/če	obč.vyb	4
ostat.pl.	ostat.komunikace	124	127972	bez čp/če	tech.vyb	1
ostat.pl.	pohřeb.	1	1163	bez čp/če	výroba	1
ostat.pl.	silnice	3	20159	bez čp/če	zem.stav	13
ostat.pl.	sport.a rekr.pl.	2	1011	Celkem BUD		112
ostat.pl.	zeleň	1	158	byt.z.	byt	4
Celkem KN		849	5498405	Celkem JED		4
PK		341	3560352	LV		138
GP		16	194746	spoluvlastník		172
Celkem ZE		357	3755098			

Zdroj: [3]

Obrázek 5: Statistické údaje Využití pozemků Horní Rokytá

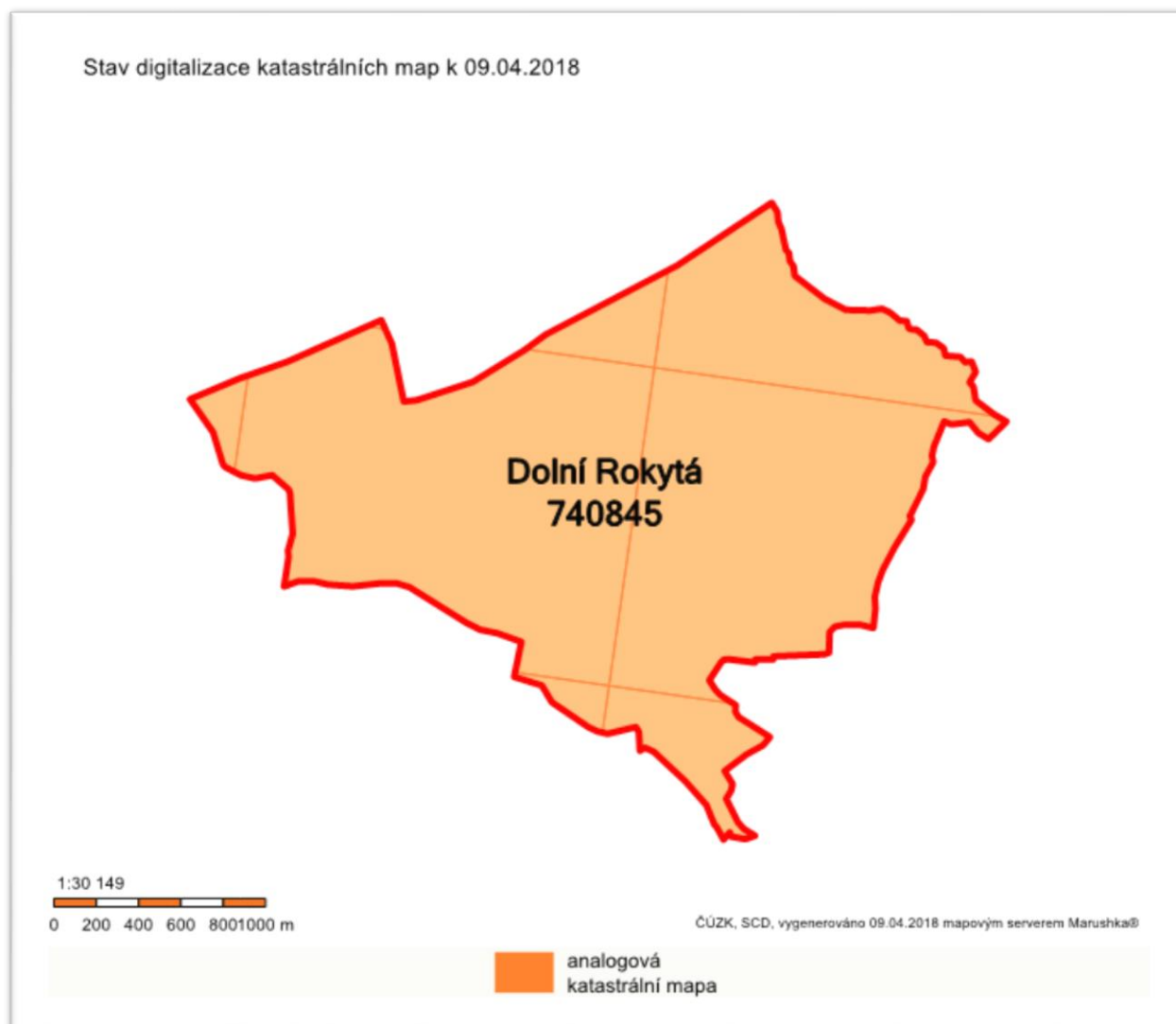
Parcely a pozemky v katastrálním území Horní Rokytá podle způsobu využití

Druh a způsob využití pozemku	Počet	Výměra [m ²]
orná půda	105	4 256 633
zahrada	94	85 208
ovocný sad	3	2 889
trvalý travní porost	193	286 968
lesní pozemek	68	546 943
vodní plocha,koryto vodního toku umělé	2	567
zastavěná plocha a nádvoří	117	54 484
zastavěná plocha a nádvoří,společný dvůr	6	641
zastavěná plocha a nádvoří,zbořeniště	11	6 768
zastavěná plocha a nádvoří,Suma	134	61 893
ostatní plocha,silnice	4	40 318
ostatní plocha,ostatní komunikace	129	136 096
ostatní plocha,zeleň	1	158
ostatní plocha,sportoviště a rekreační plocha	2	1 011
ostatní plocha,hřbitov, urnový háj	1	1 163
ostatní plocha,manipulační plocha	41	36 418
ostatní plocha,jiná plocha	16	6 138
ostatní plocha,nepločná půda	79	69 101
ostatní plocha,Suma	273	290 403

Zdroj: [2]

Katastrální území Dolní Rokytá Výměra: 511,8046 ha

Obrázek 6: Katastrální území Dolní Rokytá



Obrázek 7: Statistické údaje Dolní Rokytá

Katastrální území Dolní Rokytá, kód KÚ 740845

Údaje jsou ve správě KP Mladá Boleslav

email: kp.mboleslav@cuzk.cz

Lukášova 55, 29301 Mladá Boleslav

telefon: 326722771 fax:

Statistické údaje (stav ke dni: 08.04.2018)

Pozemky KN/ZE

Ostatní údaje

Druh pozemku	Způsob využití	Počet parcel	Vyměra [m ²]	Typ údaje	Způsob využití	Počet
orná půda		93	3691001	č.p.	bydlení	35
zahrada		69	49215	č.p.	byt.dům	3
ovoc. sad		1	6153	č.p.	rod.dům	25
travní p.		247	571871	č.p.	rod.rekr	17
lesní poz		71	359657	č.p.	ubyt.zař	1
vodní pl.	tok přirozený	1	129	č.p.	víceúčel	1
zast. pl.	společný dvůr	3	1389	č.e.	rod.rekr	5
zast. pl.	zboženiště	15	4481	bez čp/če	bydlení	1
zast. pl.		131	51068	bez čp/če	doprava	2
ostat.pl.	jiná plocha	32	17713	bez čp/če	garáž	3
ostat.pl.	manipulační pl.	51	66955	bez čp/če	jiná st.	4
ostat.pl.	nepločná půda	116	165961	bez čp/če	obč.vyb	2
ostat.pl.	ostat.komunikace	113	98986	bez čp/če	obč.vyb.	1
ostat.pl.	silnice	4	32593	bez čp/če	tech.vyb	1
ostat.pl.	zeleň	1	1144	bez čp/če	zem.stav	26
Celkem KN		948	5118316	rozestav.		4
PK		399	3467309	Celkem BUD		131
GP		11	56097	LV		170
Celkem ZE		410	3523406	spoluvlastník		226

Zdroj: [2]

Obrázek 8: Pozemky a parcely Dolní Rokytá

Parcely a pozemky v katastrálním území Dolní Rokytá podle způsobu využití

Druh a způsob využití pozemku	Počet	Výměra [m2]
orná půda	94	4 474 533
zahrada	71	50 370
ovocný sad	1	6 153
trvalý travní porost	253	589 997
lesní pozemek	71	359 657
vodní plocha,koryto vodního toku přirozené nebo upravené	1	129
zastavěná plocha a nádvoří	138	55 647
zastavěná plocha a nádvoří,společný dvůr	3	1 389
zastavěná plocha a nádvoří,zbořeniště	15	4 481
zastavěná plocha a nádvoří,Suma	156	61 517
ostatní plocha,silnice	4	32 593
ostatní plocha,ostatní komunikace	118	116 392
ostatní plocha,zeleň	1	1 144
ostatní plocha,manipulační plocha	52	71 898
ostatní plocha,jiná plocha	34	17 990
ostatní plocha,neploďná půda	119	168 170
ostatní plocha,Suma	328	408 187

Zdroj: [3]

Stavební objekty v katastru nemovitostí obce Rokytá podle způsobu využití

Obrázek 9: Stavební Objekty v Rokyté

Stavební objekty v katastru nemovitostí obce Rokytá podle způsobu využití

Způsob využití objektu	Počet	Změněno	Nové
objekt k bydlení	65	0	0
objekt občanské vybavenosti	9	0	0
rodinný dům	52	0	0
stavba pro rodinnou rekreaci	47	0	0
zemědělská stavba	46	0	0
stavba občanského vybavení	2	0	0
stavba technického vybavení	2	0	0
stavba pro dopravu	2	0	0
garáž	5	0	0
jiná stavba	13	0	0
víceúčelová stavba	2	0	0

Zdroj: [3]

HISTORIE

Obec Rokytá vznikla pravděpodobně během kolonizace ve 13. století prováděné podle německého práva na zvířetickém panství, přičemž stála na hranici s panstvím Klášter Hradiště. Iniciátorem založení byl zakladatel Zvířetic Zdislav z Lemberka, poté zdědil severní část panství včetně Rokyty jeho syn Hašek ze Zvířetic.

Po zničení kláštera husity v roce 1420 připadla Rokytá k panství Kuřívody, které získal Chval Berka z Dubé (kolem roku 1437). V roce 1493 panství zakoupil majitel Hradiště Jan Bernat Valdštejn, později byla obec součástí panství Bělá pod Bezdězem. Po bitvě na Bílé Hoře připadlo celé panství Albrechtu z Valdštejna a to až do poloviny 19. století. Po zrušení panství od roku 1850 byla Rokytá jako samosprávná obec.

V roce 1866 v okolí obce probíhaly boje prusko-rakouské války. V roce 1876 byla v Horní Rokytě založena jednotřídní škola, po první světové válce rozšířena na 2 třídní. Učil na ní do roku 1895 proslulý znalec hub Karel Schalb.

V roce 1900 byla přes Rokytu postavena okresní silnice. Mimořádným hodnotným objektem je dům čp. 36 v Dolní Rokytě. Jedná se o precizní technicky vyspělou tesařskou práci. Dalšími hodnotnými objekty jsou kaplička v Dolní Rokytě (ze začátku 19. století), dále pak kaplička v Horní Rokytě z roku 1715.

Významným krajinným prvkem je starý dub v jihovýchodním konci obce s objemem 920 cm. Za zmínku stojí rovněž kaplička na místním hřbitově v Horní Rokytě. Hřbitov se však od roku 1950 nevyužívá. Z nových staveb stojí za zmínku restaurační zařízení včetně kulturního zařízení pro cca 100 osob. Toto zařízení rádi využívají cyklisté při projíždce cyklotrasou Český Ráj – Ralsko, Kuřívody. V obci je vystaven volnočasový areál, který nyní prochází revitalizací. Areál slouží ke sportu a oddechu a také ho využívá SDH ke cvičení a k soutěžím v hasičském sportu. Areál se nachází naproti hostinci a OÚ Rokytá.

Obec Rokytá byla v roce 1993 odpojena od obce Dolní Krupá. Z tohoto důvodu v obci nejsou dostupné některé demografické údaje a neexistuje kronika obce. Vlastní obec Rokytá se nachází na táhlé plošině, která je součástí Bezdězské tabule. Je tvořena volnou zástavbou podél páteřní komunikace, vycházející ze silnice II. třídy č. 268 Mnichovo Hradiště – Mimoň. [6]

OBYVATELSTVO

DEMOGRAFICKÉ SLOŽENÍ OBCE

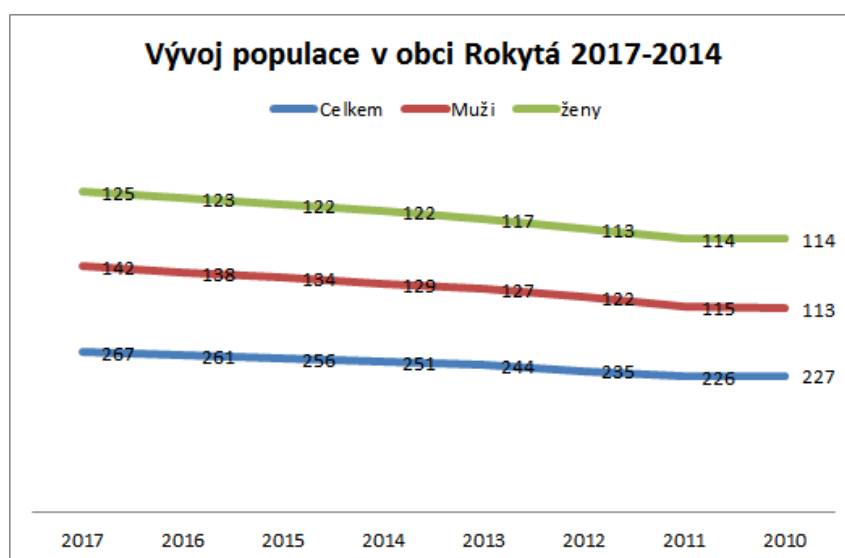
K 1. 1. 2019 žilo v obci Rokytá celkem 283 obyvatel. V tabulce č. 2 je zobrazen vývoj počtu obyvatel v posledních osmi letech 2009-2017. Z dané tabulky je patrné, že počet obyvatel v obci každý rok narůstá, což je zapříčiněno vhodnými podmínkami k bydlení a výhodnou polohou obce v blízkosti rozsáhlého výrobního závodu firmy ŠKODA AUTO a.s. v Mladé Boleslavi. Počet mužů a žen je v celku vyrovnaný. V posledních 6 letech se mírně zvýšil podíl mužů a to cca o 6%, jak je znázorněno na Obrázek 10: Grafické znázornění demografického složení.

Tabulka 3: Demografické složení obce Rokytá

ROK	Počet obyvatel			Průměrný věk		
	CELKEM	MUŽI	ŽENY	CELKEM	MUŽI	ŽENY
2017	267	142	125	40,1	40,9	39,1
2016	261	138	123	40,6	41,2	39,8
2015	256	134	122	39,7	40,4	38,9
2014	251	129	122	39,3	39,6	38,9
2013	244	127	117	39,9	40,2	39,6
2012	235	122	113	40,7	41,5	39,9
2011	226	115	111	40,5	40,7	40,3
2010	227	113	114	39,1	40,1	38,2

Zdroj: [5]

Obrázek 10: Grafické znázornění demografického složení



Obyvatelstvo podle stupně vzdělání 2011

Tabulka 4: Obyvatelstvo podle stupně vzdělání

OBYVATELSTVO 15LETÉ A STARŠÍ		193
V TOM PODLE STUPNĚ VZDĚLÁNÍ	bez vzdělání, základní vč. neukončeného	57
	vyučení a stř. odborné bez mat.	74
	úplné střední s maturitou	41
	vyšší odborné a nástavbové	6
	vysokoškolské	4
	nezjištěné vzdělání	10

Zdroj: [3]

Ekonomicky aktivní podle odvětví 2011

Tabulka 5: Ekonomicky aktivní podle odvětví

EKONOMICKY AKTIVNÍ CELKEM		99
Z TOHO PODLE ODVĚTVÍ	zemědělství, lesnictví, rybolov	16
	průmysl	35
	stavebnictví	2
	obchod, opravy motor. vozidel	8
	doprava a skladování	8
	veřejná správa, obrana, soc. zabez.	2
	vzdělávání	0
	zdravotní a sociální péče	5

Zdroj: [3]

Technické vybavení bytů 2011

Tabulka 6: Technické vybavení bytů

OBYDLENÉ BYTY ÚHRNEM		76
BYTY PODLE VYBAVENÍ	plyn v bytě	1
	vodovod v bytě	72
	připojení na veřejnou kanalizační síť	0
	ústřední topení	49
	etážové topení	1

Zdroj: [3]

Nezaměstnanost rok 2016

Tabulka 7: Nezaměstnanost

UCHAZEČI O PRÁCI - POČET									
	uchazeči o práci	OZP	mladistvých	věku 18-24 let	věku 50 let a více	absolventi	základní st. vzdělání	vyučení	s maturitou
CELKEM	8	1			1		3	3	1
MUŽI	2	0			0		0	1	0
ŽENY	6	1			1		3		

Tabulka 8: Uchazeči o práci

UCHAZEČI O PRÁCI - POČET				
	evidence nad 6 měsíců	evidence nad 12 měsíců	mladiství nad 6 měsíců	absolventů nad 6 měsíců
CELKEM	4	1		
MUŽI	1	0		
ŽENY	3	1		

Zdroj: [3]

Obyvatelstvo podle národnosti v roce 2011

Tabulka 9: Národnost v roce 2011

NÁRODNOST		CELKEM	MUŽI	ŽENY
OBYVATELSTVO CELKEM		230	117	113
Z TOHO NÁRODNOST	Česká	162	80	82
	Moravská			
	Slezská			
	Slovenská	2	1	1
	Německá	1	1	
	Polská			
	Romská			
	Ukrajinská	3	1	2
	Vietnamská			
	Neuvedeno	62	34	28

Zdroj: [3]

Obyvatelstvo podle víry roku 2011

Tabulka 10: Obyvatelstvo podle vyznání

		CELKEM	MUŽI	ŽENY
OBYVATELSTVO CELKEM		230	117	113
VĚŘÍCÍ - NEHLÁSÍCI SE K ŽÁDNÉ CÍRKVI ANI NÁBOŽENSKÉ SPOLEČNOSTI		17	6	11
VĚŘÍCÍ - HLÁSÍCI SE K CÍRKVI, NÁBOŽENSKÉ SPOLEČNOSTI		12	5	7
Z TOHO	Církev římskokatolická	6	4	2
	Církev československá husitská	1		1
	Českobratrská církev evangelická	1		1
	Náboženská společnost Svědkové Jehovovi			
	Pravoslavná církev v českých zemích	1		1
BEZ NÁBOŽENSKÉ VÍRY		114	59	55
NEUVEDENO		87	47	40

Zdroj: [3]

SOCIÁLNÍ SITUACE V OBCI

Celková sociální situace v obci je příznivá. V současné době zde nejsou výrazně zastoupeny národnostní menšiny. V obci nebyly zaznamenány problémy s uživateli návykových látek či gamblerstvím. Ani zvýšená kriminalita není v obci. Sociální situaci v regionu popisuje dokument: Analýza potřeb cílové skupiny osob se zdravotním postižením žijících na území ORP Mnichovo Hradiště.

ZÁJMOVÁ ČINNOST

Ačkoli je obec Rokytá malou obcí, její obyvatelé mají možnost značného kulturního, sportovního a společenského vyžití, které přispívá k udržování dobrých vztahů a spokojenosti občanů.

SDH – SBOR DOBROVOLNÝCH HASIČŮ ROKYTÁ

Činnost SDH byla, po několikaleté stagnaci, obnovena 19. ledna 1996. Ke své činnosti využívá sbor vozidlo Iveco, které zakoupila obec a nově zrekonstruovanou hasičskou zbrojnicí včetně klubovny. Tato rekonstrukce proběhla v r. 2013. Věková struktura členské základny je hodně rozmanitá a čítá 42 aktivních členů, včetně 11 dětí. Další nemalou skupinu tvoří příznivci sboru z řad bývalých aktivních členů. I oni nemalou měrou pomáhají při plnění programu SDH. Sbor organizuje společenské, kulturní a sportovní akce. Každoročně pořádá Hasičský ples, několikrát v roce jsou pořádány brigády se zaměřením na obnovu obce. Valná hromada SDH se koná

pravidelně na začátku roku. Od r. 2001 je pořádána soutěž v požárním sportu starých gard – Memoriál Zdeňka Šlambory, jehož se pravidelně účastní sbory z okolních obcí.

KULTURNÍ ČINNOST

Významné akce pořádané v obci:

Obec Rokytá se může pyšnit bohatým společenským životem. Pořádá se zde mnoho kulturních, sportovních a zábavných akcí pro děti i dospělé. O významných akcích, jež se pravidelně konají v obci, informuje následující seznam.

- 1. Veřejná schůze obce Rokytá
- 2. Ples Sboru dobrovolných hasičů
- 3. Oslava Mezinárodního dne žen
- 4. Pálení čarodějnic
- 5. Memoriál Zdeňka Šlambory
- 6. Olympiáda pro děti
- 7. Dětský den
- 8. Halloween
- 9. Nohejbal
- 10. Soutěže ve vaření
- 11. Strojní Vánočního stromečku – zahájení adventu

ZPŮSOBY INFORMOVÁNÍ OBČANŮ

Obec sděluje svým občanům potřebné informace mnoha způsoby. Komunikaci s občany považuje za velmi důležitou, poněvadž vysoký stupeň informovanosti občanů přispívá k lepšímu pochopení jednání vedení obce, což vede k větší pospolitosti celé obce.

Informace jsou zveřejňovány na úřední desce, která se nachází na budově obecního úřadu. Občané obce Rokytá jsou seznamováni s důležitými informacemi a akcemi konanými v obci a jejím blízkém okolí novým bezdrátovým rozhlasem, rozesláním SMS zpráv, emailové zprávy a také prostřednictvím webových stránek obce. Nezbytné informace jsou:

Elektronická úřední deska obce na adrese: <http://www.obecrokyta.cz>; internetové stránky obce Rokytá na adrese: <http://www.obecrokyta.cz>.

V roce 2015 byl uveden do provozu bezdrátový výstražný systém – rozhlas, kterým jsou občanům sdělována všechna důležitá sdělení. Kromě informování o konání kulturních, sportovních a společenských akcích jsou to informace např. o odvozu nebezpečného a velkoobjemového odpadu apod.

HOSPODÁŘSTVÍ

EKONOMICKÁ SITUACE

Ekonomická orientace obce má malý vzestup. Nárůst je zaznamenán v oblasti průmyslu, dopravy a skladování. U zemědělství a lesnictví s ohledem na kulturní krajiny se neočekává snižování. Je předpoklad pokračování strukturálních změn v zaměstnanosti, v průmyslu, rezervy zůstávají v oblasti služeb.

EKONOMICKÁ AKTIVITA PODLE ODVĚTVÍ ROK 2001

Tabulka 11: Ekonomika obce 2001

EKONOMICKY AKTIVNÍ CELKEM		89
Z TOHO PODLE ODVĚTVÍ	zemědělství, lesnictví, rybolov	18
	Průmysl	30
	Stavebnictví	5
	obchod, opravy motor. vozidel	2
	doprava, pošty a telekomunikace	4
	veřejná správa, obrana, soc. zabez.	5
	školy, zdravot., veter. a soc. činn.	3

Zdroj: [3]

EKONOMICKÁ AKTIVITA PODLE ODVĚTVÍ ROK 2011

Tabulka 12: Ekonomika obce 2011

EKONOMICKY AKTIVNÍ CELKEM		99
Z TOHO PODLE ODVĚTVÍ	zemědělství, lesnictví, rybolov	16
	Průmysl	35
	stavebnictví	2
	obchod, opravy motor. vozidel	8
	doprava a skladování	8
	veřejná správa, obrana, soc. zabez.	2
	vzdělávání	0
	zdravotní a sociální péče	5

Zdroj: [3]

CHARAKTER HOSPODÁŘSTVÍ V OBCI

V obci Rokytá působí několik ekonomických subjektů.

Hospodářská činnost těchto subjektů v roce 2015

Tabulka 13: Hospodářství 2015

ZEMĚDĚLSTVÍ, LESNICTVÍ, RYBÁŘSTVÍ	6
ZPRACOVATELSKÝ PRŮMYSL	4
STAVEBNICTVÍ	1
VELKOOBCHOD A MALOOBCHOD; OPRAVY A ÚDRŽBA MOTOROVÝCH VOZIDEL	10
DOPRAVA A SKLADOVÁNÍ	1
UBYTOVÁNÍ, STRAVOVÁNÍ A POHOSTINSTVÍ	4
ČINNOSTI V OBLASTI NEMOVITOSTÍ	1
PROFESNÍ, VĚDECKÉ A TECHNICKÉ ČINNOSTI	6
KULTURNÍ, ZÁBAVNÍ A REKREAČNÍ ČINNOSTI	0
OSTATNÍ ČINNOSTI	3
NEZAŘAZENO	5
STÁTNÍ ORGANIZACE - POČET SUBJEKTŮ	0
AKCIOVÉ SPOLEČNOSTI - POČET SUBJEKTŮ	0
OBCHODNÍ SPOLEČNOSTI - POČET SUBJEKTŮ	2
DRUŽSTEVNÍ ORGANIZACE - POČET SUBJEKTŮ	0
PODNIKATELÉ - FYZICKÉ OSOBY - POČET SUBJEKTŮ	35
SVOBODNÁ POVOLÁNÍ - POČET SUBJEKTŮ	3
OSTATNÍ PRÁVNÍ FORMY - POČET SUBJEKTŮ	5
POČET SUBJEKTŮ BEZ ZAMĚSTNANCŮ	10
POČET SUBJ.S 1-9 ZAMĚŠT.- MIKROPODNIKY	4
POČET SUBJ.S 10-49 ZAMĚŠT.- MALÉ PODNIKY	0
POČET SUBJ.S 50-249 ZAMĚŠT.- STŘED.PODN.	0
POČET SUBJ.S >249 ZAMĚŠT.- VELKÉ PODNIKY	0

Zdroj: [3]

INFRASTRUKTURA

TECHNICKÁ VYBAVENOST

Řešení inženýrských sítí a technické a občanské vybavenosti naráží na velmi malou hustotu obyvatel vzhledem k rozlehlosti obce. Zásobování el. energií je na dobré úrovni. Obec má vybudován vodovodní řad. Výstavba kanalizace je ekonomicky náročná, proto se v územním plánu s výstavbou nepočítá. Telefonní signál dostupných operátorů je na dobré úrovni. Plynofikace není dostupná. Černé skládky nebo jiné závady porušující životní prostředí v obci nejsou. [1]

ZÁSOBOVÁNÍ PITNOU VODOU

Obec má vlastní zdroj pitné vody s vyhlášením PHO I. a II. Vodovod je ve vlastnictví obce Rokytá a obec zajišťuje i jeho provoz. Zdejší zásoby pitné vody jsou dostatečné a kvalita vody je výborná. Kvalita vody je kontrolována dle platné legislativy. Technický stav vodovodní sítě je vyhovující a množství vody dostatečné i pro budoucí rozvoj obce. Vodovod byl vybudován v letech: 1972 – 1974 [1].

ODVÁDĚNÍ ODPADNÍCH VOD

Kanalizace vybudována není. Pozornost je třeba věnovat technickému stavu jímek pro akumulaci odpadních vod. Je třeba provádět kontrolu jejich těsnosti a též četnosti vyvážení.

ZÁSOBOVÁNÍ ZEMNÍM PLYNEM

Plynovod v obci není a ani se s jeho výstavbou nepočítá.

ZÁSOBOVÁNÍ ELEKTRICKOU ENERGIÍ

Obec je napájena elektrickou energií vrchním primárním rozvodným systémem. Provozovatelem elektrické sítě je ČEZ Distribuce a.s. Nejbližší trafostanice vysokého napětí TV 110 Kv/vn 22Kv je v Mnichově Hradišti. Městem Mnichovo Hradištěm je vedeno rozvodné vysoké vedení 400 kV a 220 kV.

Řešené území je zásobováno ze systému 22 kV z RZ 110/22 kV Mladá Boleslav, s možností záložního napájení z ostatních RZ 110/22 kV v severní části Středočeského kraje. Vedení 22 kV, přivádějící elektřinu do obce je v dimenzi 3 x 50 ALFe.

VN síť 22 kV je realizována v letech 1972 a 1973. NN síť je po rekonstrukci rovněž v této době. NN rozvod je na betonových stožárech ve venkovním provedení. [1]

VYTÁPĚNÍ

Rozhodující energií v obci je elektrická energie a hnědé uhlí. Rodinné domky se většinou vytápějí hnědým uhlím v kombinaci s palivovým dřevem s roční spotřebou 6 - 12 - 21 tun/rok. Užití elektrické energie pro vytápění je omezené, stejně jako vytápění kapalnými palivy (plyn, topné oleje) V obci není žádný systém centrální dodávky tepla.

DOPRAVNÍ INFRASTRUKTURA

Základní silniční síť v území tvoří silnice II/268 Mimoň - Ralsko - Mnichovo Hradiště - Horní Bousov a III/26827. Silnice II/268 prochází jižní částí území v Dolní Rokytě přibližně ve směru východ – západ. Silnice III/26827 tvoří podélnou dopravní osu v obci Rokytá přibližně ve směru jihovýchod - severozápad. Obě silnice jsou bez souběžných chodníků. Na silnici III/26827 navazují kolmo krátké místní komunikace v šířce obvykle 3.0 m, které připojují jednotlivé objekty nebo menší lokality rodinných domů. Na západní straně zastávky obce je souběžně se silnicí III/26827 vedena dopravně zklidněná komunikace v šířce = 3.0 m, která obsluhuje jednotlivé objekty v rokli a za roklí. Připojení na hlavní silniční síť ČR je ve vzdálenosti cca 8 km na dálnici D10 u Mnichova Hradiště. Komunikace umožňují bezpečný průjezd hasičských vozidel dle ČSN 736110, čl. 14.2 [1].

DOPRAVA V KLIDU

Odstavení vozidel obyvatel bydlících v rodinných domech je řešeno v objektech rodinných domů nebo na vlastních pozemcích. Parkování návštěvníků u obecního úřadu a hospůdky Na Rokytě je zajištěno parkovištěm s kapacitou cca 15 stání. Parkování zaměstnanců u výrobních podniků je řešeno uvnitř areálů, nebo na pozemku podniku. Na silnici II/268 byl v letech 2017 nasvícen přechod pro chodce z autobusové zastávky [1].

PĚŠÍ

Hlavní podélná pěší trasa obce je po silnici III/26827. S ohledem na nízkou intenzitu dopravy i chodců se nepočítá se zřízením chodníků. Na zklidněných komunikacích se chodci pohybují v jedné úrovni s vozidly.

CYKLISTIKA

S ohledem na nízkou intenzitu dopravy mohou cyklisté využívat stávající komunikace a silnice. Cyklistické cesty místního významu, pro děti či obyvatele obce vedou roklí a dále napříč obcí k lesním cestám a do vedlejších vesnic.

OSVĚTLENÍ V OBCI

V současné době prochází revitalizací veřejné osvětlení obce. Tato revitalizace spočívá ve výměně stávajícího vybavení osvětlení za výměnu svítících lamp za úspornější ledkové osvětlení, které je bezúdržbové. Touto výměnou obec ušetří cca 50% nákladů na elektrickou energii.

ŽELEZNIČNÍ DOPRAVA

Železniční trať ani stanice na území obce nejsou. Nejbližší obci je železniční stanice Mnichovo Hradiště ve vzdálenosti 8 km ležící na trati 070 v úseku z Mladé Boleslavi do Turnova a ve vzdálenosti 15 km v Bělé pod Bezdězem leží na trati 071 Nymburk, Mladá Boleslav, Česká Lípy, Nový Bor.

AUTOBUSOVÁ DOPRAVA

Obec obsluhuje autobusová linka, která připojuje obec k Mnichovu Hradišti. Dojíždka do konečné stanice Mnichovo Hradiště (nádraží ČD) je maximálně 20 minut. V obci je celkem 5 autobusových zastávek. Převažující část obytného území obce je v docházkové vzdálenosti 400 m (5 minut chůze).

LETECKÁ DOPRAVA

Letecká doprava v blízkosti katastrálního území je letiště Hoškovice. Zatím se s jeho dalším rozvojem neuvažuje [1].

OBČANSKÁ VYBAVENOST

BYDLENÍ

Téměř celé zastavěné území lze považovat za plně využívané. Převažující formou bydlení jsou rodinné domy, domy s hospodářskými objekty a chalupy. Dle sčítání lidu, domů a bytů uskutečněného v roce 2011 se v obci nachází celkem 76 bytů, které jsou zastoupeny hlavně rodinnými domy (celkem 67).

V současné době se stále více projevuje zájem o výstavbu rodinných domů. Již nyní jsou prodány všechny stávající stavební parcely k výstavbě rodinných domů. Následující tabulka dokazuje výstavbu rodinných domů v obci v posledních pěti letech. V následujících letech bude pokračovat vzrůstajícím tempem.

Domovní fond 2011

Tabulka 14: Domovní fond obce

OBYDLENÉ DOMY CELKEM		67
OBYDLENÉ RODINNÉ DOMY		64
OBYDLENÉ BYTOVÉ DOMY		3
DOMY PODLE VLASTNICTVÍ	soukromých osob	56
	obce, státu	1
	spoluvlastnictví vlastníků bytů	7
	nezjištěno	1

Zdroj: [3]

Obydlené byty podle právního důvodu užívání 2011

Tabulka 15: Byty v obci

OBYDLENÉ BYTY ÚHRNEM		76
Z TOHO PODLE PRÁVNÍHO DŮVODU UŽÍVÁNÍ	ve vlastním domě	58
	v osobním vlastnictví	0
	nájemní	6
	družstevní	4

Zdroj: [3]

ŠKOLSTVÍ

Nejbližší Základní škola je v Mnichově Hradišti, zde se nachází i základní speciální škola. Viz. <https://www.3zsmh.cz/>. Mateřská škola je v Dolní Krupé. Střední a odborné školy jsou nejbližší v Mladé Boleslavi.

ZDRAVOTNICTVÍ

V obci se nenachází ordinace žádného lékaře. Nejbližší poliklinika se nachází v Mnichově Hradišti. Nejbližší nemocnice se nachází v Mladé Boleslavi. V případě nutnosti okamžité pomoci lékaře je vypravována zdravotnická záchranná služba z Mnichova Hradiště, Mladé Boleslavi.

ZDRAVOTNÍ PÉČE

Nejbližší zdravotní středisko pro obě místní části je v Mnichově Hradišti. Služebny pečovatelské služby, ústavy sociální péče, domovy důchodců a ostatní zařízení sociální péče jsou dostupné v Mnichově Hradišti a v Mladé Boleslavi. Nejbližší lékárny jsou v Mnichově Hradišti.

SOCIÁLNÍ PÉČE

V obci se nenachází dům s pečovatelskou službou. Nejbližší dům s pečovatelskou službou a domov důchodců je v Mnichově Hradišti. Velkou výhodou je poskytování obědů, které je provozováno z Mnichova Hradiště a to firmou HOPE hotovky, kdy je oběd dovážen za zvýhodněné ceny.

KULTURA

V Rokytě je shromažďovací sál. Má kapacitu 100 míst. Dále je v restauraci 50 míst. Veřejná knihovna je dostupná v Mnichově Hradišti. Divadlo a kino je dostupné v Mnichově Hradišti. Další kulturní vybavení je v Turnově a v Mladé Boleslavi.

V obci Rokytá se koná mnoho kulturních, společenských a zábavných akcí. K tradičním patří hasičský ples, hasičské závody Memoriál Zdeňka Šlambory, pálení čarodějnic atd. Zázemím pro konání akcí v Rokytě je volnočasový areál, který byl vybudován z dotací Evropské unie.

CÍRKEV

Nejbližší církevní stánek je v Dolní Krupě. Vlastní církevní správa je v Mnichově Hradišti. V obci je nevyužívaný hřbitov s márnicí a se zvoničkou.

SPORT A VOLNOČASOVÉ AKTIVITY

Ačkoli obec Rokytá patří mezi malé obce, nabízí svým obyvatelům bohaté sportovní vyžití. Nachází se zde nohejbalové hřiště, a volnočasový areál vybudovaný z Evropských dotací. Děti mohou dále využít dětské hřiště nacházející se u obecního úřadu. Vybaveno je pískovištěm, houpačkami, prolézačkami. Ostatní obyvatelé mohou využít cvičiště také u obecního úřadu. Za chybějícími sportovními/volnočasovými zařízeními občané dojíždějí do okolních vesnic či měst.

ADMINISTRATIVNÍ A VEŘEJNÉ SLUŽBY

V Rokytě je pouze Obecní úřad první kategorie. Obec s rozšířenou působností a pověřenou působností je obec Mnichovo Hradiště. Ostatní kanceláře státní správy – policie, finanční úřad jsou v Mnichově Hradišti. Nejbližší pošta bývala v Dolní Krupé, nyní je až v Mnichově Hradišti.

JEDNOSTKA SBORU DOBROVOLNÝCH HASIČŮ

Obec Rokytá zřizuje Jednotku sboru dobrovolných hasičů od r. 2011. Jednotka je zařazena do kategorie JPO5. V současné době má jednotka 10 členů, což je minimální zákonný počet. K plnění svých úkolů využívá jednotka vozidlo IVECO DAILY s potřebnou výzbrojí. Každý člen jednotky má svou výstroj potřebnou pro plnění úkolů v různých klimatických podmínkách.

ŽIVOTNÍ PROSTŘEDÍ

Veřejná zeleň se v obci v současné době vyskytuje v rokli. Vyhrazenou zelení je plocha bývalého hřbitova. Kolem silnice jsou zbytky alejí. Nejvýznamnější podíl na zeleni má zeleň na soukromých pozemcích. Jsou to trávníky, ovocné stromy, okrasné keře i letité lípy a duby. Zahrady rekreačních domů často doplňují jehličnany.

Významné stromy:

- Dub k.ú. Dolní Rokytá u č. p 93 úvozová cesta v Dolní Rokyté, o 920 cm, stáří cca 390 let.

Památné stromy:

- Lípa malolistá k.ú. Horní Rokytá za domem čp. 16, o. 500 cm, v. 19 m, ø koruny 23 m

PAMÁTKOVĚ CHRÁNĚNÉ OBJEKTY A JINÉ KULTURNÍ HODNOTY

V seznamu nemovitých kulturních památek – správní obvod obce s rozšířenou působností Mnichovo Hradiště – jsou v katastru Horní a Dolní Rokyté

- Výklenková kaplička v Horní Rokyté pod bývalou hasičskou zbrojnicí.
- Kulturní památkou je chalupa čp. 36 napoz. 49/1 v Dolní Rokyté
- Dvě kapličky v Horní Rokyté (včetně zvoničky u hřbitova)
- Zvonička v Horní Rokyté u č.p. 27
- Zděná kapele v Dolní Rokyté naproti č.p 42.

Registr nemovitých kulturních památek se nebude v katastru Rokyté rozšiřovat, byť jsou zde další významné příklady tradiční vesnické zástavby i objekty drobné architektury – kříže, památníky. Uváděna bývají např. Boží Muka z počátku 19. století a několik litinových křížů v okolí obce, z nichž nejstarší je z roku 1835. Hodně objektů je ale ve špatném technickém stavu. Veškerá stavební činnost by měla probíhat pod odborným dohledem a majitelé nemovitostí by měli být poučeni o ochraně nejen památkově chráněných objektů, ale i běžných staveb [1].

SVOZ ODPADU

Odvoz tuhého komunálního odpadu je prováděn firmou COMPAG Mladá Boleslav s.r.o. 1x za 14 dní na skládku v Michalovicích. Pro lepší vzhled obce byly umístěny uzavíratelné klece na odpad v pytlich. Svoz nebezpečného odpadu zajišťuje též firma Compag a 2x ročně obec objednává velkoobjemový kontejner na odpad větších rozměrů. Odpad z chovu dobytka likvidují farmáři a zemědělské družstvo na svých polnostech a pozemcích. Výkupna sběrných surovin je v Mnichově Hradišti. Skládky se v území nevyskytují.

Pro sběr bioodpadů je v obci určeno místo „Volnočasový areál obce“, kam se odpad sváží. Odpad je odvážen firmou SAPA Mimoň.

NEJVĚTŠÁ ZNEČIŠŤOVATELE ŽIVOTNÍHO PROSTŘEDÍ

- Zdrojem znečištění ovzduší je prach vzniklý při polních pracích na polích těsně sousedících s obydlími občanů.
- Chemické postřiky při ošetřování polních kultur
- V zimním období vzniká krátkodobá smogová situace vzhledem k vytápěním tuhými palivy v domácnostech a větších kotelnách.

SPRÁVA OBCE

OBECNÍ ÚŘAD

Obec Rokytá není obcí s rozšířenou působností ani s pověřeným obecním úřadem. Vzhledem ke své malé velikosti představuje pouze základní typ obce – obec I. stupně. Obec plní své funkce podle zákona č. 128/2000 Sb. o obcích, ve znění pozdějších předpisů. Obec nevykonává správní činnosti pro jiné obce. V roce 2015 byl na žádost obce udělen obecní znak a obecní vlajka.

Organizační struktura

- Obec Rokytá:
- Zastupitelstvo
- Finanční výbor zastupitelstva
- Kontrolní výbor zastupitelstva
- Zdravotní a sociální výbor

Zastupitelstvo obce čítá 9 členů, kteří volí starostu a místostarostu. Všichni členové, jsou neuvolněni. Starosta obce stojí v čele obecního úřadu a zastupuje obec ve vztahu k vnějšímu okolí. Zastupitelstvo zřizuje výbory jako své iniciativní a kontrolní orgány. V obci Rokytá není zřízena funkce tajemníka úřadu [2].

HOSPODAŘENÍ OBCE

V posledních pěti letech byl rozpočet obce vždy schodkový. Schodek se řešil z rezerv obecního úřadu. Rozpočet na rok 2019 je plánován jako schodkový. Schodek činí 800 000,-Kč. Finanční příspěvky z veřejných rozpočtů jsou nesmírně důležité pro neustálé rozvíjení obce. Obec je dlouhodobě velmi aktivní při získávání dalších finančních zdrojů než jen těch, které jí dle rozpočtového určení daní každoročně přichází ze státního rozpočtu. Finanční prostředky se snaží získávat prostřednictvím žádostí o dotace v rámci vyhlášených dotačních titulů.

BEZPEČNOST

V obci není zaznamenáno páčání závažných trestných činů. Nejbližší služebna Policie ČR je v Mnichově Hradišti. V oblasti živelných pohrom je za účelem ochrany před záplavami zpracován povodňový plán obce Rokytá (2015) s vyhodnocením a návrhem protipovodňové ochrany. Povodňový plán je v souladu s Povodňovým plánem správního obvodu obce s rozšířenou působností Mnichovo Hradiště.

STRATEGICKÉ PLÁNOVÁNÍ OBCE

Strategické plánování je důležité pro rozvoj obce. Možnost čerpat finanční prostředky z krajských, státních a evropských zdrojů většinou závisí na vypracování projektových dokumentací, strategických podkladů a územně plánovacích dokumentací. Následující seznam poskytuje přehled strategických dokumentů, které má obec Rokytá k dispozici seřazený dle abecedy.

- Plán realizace rekonstrukce části stavby v k. ú. Horní Rokytá, č.p.101 – 2019 - 2020
- Plán stavebních úprav budoucí hasičské zbrojnice – 2011
- Plán výstavby volnočasového areálu - 2010
- Plán zimní údržby - 2011
- Povodňový plán – 2015
- Realizace nového dětského hřiště ve volnočasovém areálu -2019
- Studie zastavitelných ploch “ u hřbitova” 2007
- Územní plán Rokyté – 2009
- Výstavba VČA - 2011

SWOT ANALÝZA

Pro samotnou analytickou činnost byla zvolena SWOT analýza obce. Vlastní název SWOT je akronym (zkratkové slovo, složené z počátečních hlásek nebo slabik více slov) složený ze slov:

Strengths tj. silné stránky,

Weaknesses tj. slabé stránky,

Opportunities tj. příležitosti či nevyužité rezervy a

Threats tj. rizika či ohrožení.

Definujeme postupně prvky matice v jednotlivých submaticích, kterými, jak je uvedeno výše, jsou:

Silné stránky = klady (pozitiva) předmětu odhadu Si

Slabé stránky = zápory (negativa) předmětu odhadu Wi

Příležitosti = možnosti zvýšení atraktivity (pozitiva), to je zhodnocení předmětu odhadu Oi

Hrozby = možné negativní jevy (negativa), to je znehodnocení předmětu odhadu Ti

APLIKOVATELNOST SWOT ANALÝZY

SWOT analýza bylo sestavena Pracovní skupinou obce Rokytá a z dotazníkového šetření vycházející z podmětů obyvatel obce [7].

Tabulka 16: SWOT analýza popis

SWOT ANALÝZA	Pomocné (dosažení cílů)	Škodlivé (dosažení cílů)
Vnitřní původ (atributy organizace)	SILNÉ STRÁNKY	SLABÉ STRÁNKY
Vedlejší původ (atributy organizace)	PŘÍLEŽITOSTI	HROZBY

Silné stránky

Tabulka 17: SWOT Silné stránky obce

SILNÉ STRÁNKY (Si)	
Popis	Podíl dle dotazníku %
Vlastní vodovod	82,5
Dobré podmínky pro bydlení	72,5
Klidná obec, mimo hlavní silniční trasu MH-Mimoň	70
Čistota životního prostředí	62,5
Dostupnost internetu	57,5
Obec není zadlužená	55
Funkční systém odpadového hospodářství	42,5
Pořádání tradičních kulturních akcí	37,5
Revitalizovaný místní rozhlas	37,5
Revitalizované osvětlení obce	35
Obec je součástí Mikroregionu Podralsko	25
Dopravní autobusová dostupnost MH	22,5
Drobné památky místního významu	20
Vlastní silná stránka v obci, která byla uvedena v dotazníku respondenty	5

Zdroj: [7]

Vlastní silná stránka v obci, která byla uvedena v dotazníku respondenty:

- Krásná obyčejná ves

Slabé stránky

Tabulka 18: SWOT Slabé stránky obce

SLABÉ STRÁNKY (Wi)	
Popis	Podíl dle dotazníku %
Chybějící kanalizace	60
Nedostatek přímých spojů s velkými městy	35
Značná rozloha a délka obce	27,5
Chybějící plynofikace	15
Územní plán obce	15
Obec je na kraji Středočeského kraje	12,5
Vlastní slabá stránka v obci, která byla uvedena v dotazníku respondenty	6

Zdroj: [7]

Vlastní slabá stránka v obci, která byla uvedena v dotazníku respondenty:

- Špatný stav komunikací
- Špatná regulace staveb
- Dostupnost kontejnerů na tříděný odpad
- Nedostatečná ochrana obyvatel proti hlučné výrobě, průmyslu

Příležitosti

Tabulka 19: SWOT Příležitosti obce

PŘÍLEŽITOSTI (Oi)	
Popis	Váha dle dotazníku %
Využívání krajských a regionálních dotačních fondů	70
Revitalizace v krajině (aleje, doprovodní zeleň, atd.)	55
Výstavba a údržba místních komunikací	55
Využití krajiny pro turistiku, cykloturistiku	52,5
Využití lidského potenciálu (zapojení nově přistěhovalých do veřejného života)	42,5
Spolupráce s okolními obcemi	37,5
Revitalizace skály při příjezdu do obce (zabezpečení proti zvětrávání, vyčištění od náletů apod.)	30
Širší nabídka kulturního a společenského vyžití v obci	22,5
Výstavba odpočívadel pro turisty, cyklisty, místní občany	15
Osvěta a šíření informací v rámci preventivních programů	12,5
Vlastní příležitost v obci, která byla uvedena v dotazníku respondenty	7,5

Zdroj: [7]

Vlastní příležitost v obci, která byla uvedena v dotazníku respondenty:

- Budova na sport v zimním období
- Obnovení lidských tradic
- Obnova místního hřbitova

Hrozby

Tabulka 20: SWOT Hrozby obce

HROZBY (Ti)	
Popis	Váha dle dotazníku %
Nedostatečná údržba silnic II a III. třídy	77,5
Neuspokojivý stav místních komunikací	75
Ztráta vodovodu z majetku obce	55
Nedostatek pitné vody	47,5
Nedostatečná údržba některých rodinných domů, staveb (hyzdí vzhled obce)	32,5
Nedostatečná připravenost obce na dotační tituly	35
Blízkost utečeneckého tábora	20
Průnik nebezpečných látek do spodních vod	20
Vlastní hrozba v obci, která byla uvedena v dotazníku respondenty	17,5

Zdroj: [7]

Vlastní hrozba v obci, která byla uvedena v dotazníku respondenty:

- místní dopravci vyváží septiky na místní louky
- přívalové povodně z okolních strání
- vznik vrtů na soukromých pozemcích (ohrožení zdroje pitné vody)
- rozšíření zástavby na úkor zemědělských ploch
- nesoudružnost obce
- vysoké náklady pro místní SDH

NÁVRHOVÁ ČÁST

VIZE OBCE

Stanovení vize obce je základním kamenem tohoto strategického dokumentu. Formuluje představu o budoucí podobě a funkčnosti obce a jejich priorit pro konkrétní časový horizont. Ačkoli je dokument Strategický plán obce Rokytá koncipován na střednědobý horizont (7 let), vize obce zohledňuje horizont dlouhodobý (10 let).

Důvodem je zajištění návaznosti dlouhodobé koncepce rozvoje obce i po uplynutí období, pro které jsou navrženy strategické cíle a opatření tohoto strategického dokumentu.

Vize obce Rokytá:

Obec Rokytá je plnohodnotnou obcí zajišťující zázemí, bezpečnost a kvalitní životní prostředí všem obyvatelům, kteří zde žijí a tráví volný čas. Obec nabízí rozmanitý společenský život občanům všech věkových kategorií. Obec využívá své výhodné polohy v blízkosti měst s množstvím pracovních příležitostí. Při stanovení vize obec vycházela z výsledků vyplývajících z analytické části tohoto dokumentu a odpovědí na otázky týkající se současného a budoucího obrazu obce.

ZÁKLADNÍ OTÁZKY PŘI FORMULOVÁNÍ VIZE:

JAKOU OBCÍ BY MĚLA OBEC ROKYTÁ BÝT?

Na položenou otázku odpovídali respondenti v dotazníkovém šetření. Položené otázky měli srovnat dle vlastní důležitosti. Otázky jsou v tabulce 21 seřazeny od nejdůležitější po nejméně důležitou dle výsledků dotazníkového šetření [7].

Původní seřazení otázek

Tabulka 21: Původní seřazení otázek v dotazníku, Jaká by měla být obec

Popis
Obcí cestovního ruchu
Obcí tradic a lidové kultury
Obcí s bohatým společenským životem
Obcí sportu a volnočasových aktivit
Obcí zeleně a kvalitního životního prostředí
Klidnou obcí pro příjemné bydlení
Obcí s kvalitními službami občanům
Čistou a bezpečnou obcí
Obcí otevřenou pro nové obyvatele
Obcí spolupracující s místními i zahraničními obcemi a městy
Jiný pohled na obec

Zdroj: [7]

Tabulka 22: Jaká by měla být obec

Popis	Důležitost dle dotazníku
Klidnou obcí pro příjemné bydlení	9,5
Obcí zeleně a kvalitního životního prostředí	8,8
Čistou a bezpečnou obcí	8,8
Obcí tradic a lidové kultury	6,8

Popis	Důležitost dle dotazníku
Obcí sportu a volnočasových aktivit	6,6
Obcí s bohatým společenským životem	6,3
Obcí s kvalitními službami občanům	6,1
Obcí cestovního ruchu	4,2
Obcí otevřenou pro nové obyvatele	4,1
Obcí spolupracujících s místními i zahraničními obcemi a městy	3,4
Jiný pohled na obec	1,2

Zdroj: [7]

DLOUHODOBÉ STRATEGICKÉ CÍLE

Tabulka 23: Dlouhodobý cíl 1

Dlouhodobý cíl 1
Název cíle: Rekonstrukce části místní komunikace (RMK1)
Popis: Jedná se o komunikaci v údolí mezi prostorem sjezdu proti Hafling ranči a po vjezd silnici u zrcadla. Rekonstrukce v rozsahu opravy a nový povrch (asfalt).
Termín realizace: plány 2020, Realizace 2021
Financování: plány 100% obec, Realizace 80% dotace, 20% obec

Tabulka 24: Dlouhodobý cíl 2

Dlouhodobý cíl 2
Název cíle: Rekonstrukce části místní komunikace (RMK2)
Popis: Jedná se o komunikaci v údolí mezi prostorem Dolní Rokytá č.p. 75 k Horní Rokytá č.p. 43 . Rekonstrukce v rozsahu opravy a nový povrch (asfalt).
Termín realizace: plány 2021, Realizace 2022-2023
Financování: plány 100% obec, Realizace 80% dotace, 20% obec

Tabulka 25: Dlouhodobý cíl 3

Dlouhodobý cíl 3
Název cíle: Rekonstrukce části místní komunikace (RMK3)
Popis: Jedná se o komunikaci mezi prostorem Parcelní číslo: 20/1 Dolní Rokytá a Parcelní číslo: st. 1 Dolní Rokytá. Rekonstrukce v rozsahu opravy a nový povrch (asfalt).
Termín realizace: plány 2022, Realizace 2024-2025
Financování: plány 100% obec, 100% obec

Tabulka 26: Dlouhodobý cíl 4

Dlouhodobý cíl 4
Název cíle: Rekonstrukce části místní komunikace (RMK4)
Popis: Jedná se o komunikaci mezi prostorem Parcelní číslo: st. 130 Horní Rokytá a Parcelní číslo: st. 71 Horní Rokytá. Rekonstrukce v rozsahu opravy a nový povrch (asfalt).
Termín realizace: Realizace 2019-2020
Financování: plány 100% obec, 100% obec

Tabulka 27: Dlouhodobý cíl 5

Dlouhodobý cíl 5
Název cíle: Revitalizace části místní komunikace (RMK5)
Popis: Jedná se o komunikaci mezi prostorem Parcelní číslo: st. 177 Dolní Rokytá a Parcelní číslo: 209 Dolní Rokytá. Rekonstrukce v rozsahu opravy a nový povrch (asfalt).
Termín realizace: plány 2022, Realizace 2024-2025
Financování: plány 100% obec, Realizace 80% dotace, 20% obec

Tabulka 28: Dlouhodobý cíl 6

Dlouhodobý cíl 6
Název cíle: Naučná stezka – Rokytka (NSR1)
Popis: Vybudování naučné stezky okolí obce Rokytá s interaktivními prvky, které by přiblížily faunu, flóru, geografii, historii, životní prostředí. Stezka by byla doplněná o odpočívadla, odpadkové koše, směrovky trasy, kilometrovníky atd. Pro děti a začátečníky cca 5 km, časová náročnost 2 hodiny. Trasa musí být stanovena v terénu a musí být ošetřena vlastnická práva daného území (zábory, umístění interaktivních cedulí, odpočívadel apod.) Dále musí být určeno, kdo bude stezku udržovat, opravovat a pod.
Termín realizace: plány 2021-2022. Realizace 2023-2024
Financování: plány 100% obec. Realizace 90% MMR, 10% obec.

Tabulka 29: Dlouhodobý cíl 7

Dlouhodobý cíl 7
Název cíle: Naučná stezka – Rokytka (NSR2)
Popis: Vybudování naučné stezky okolí obce Rokytá s interaktivními prvky, které by přiblížily faunu, flóru, geografii, historii, životní prostředí. Stezka by byla doplněná o odpočívadla, odpadkové koše, směrovky trasy, kilometrovníky atd. Pro pokročilé délka 12 km, časová náročnost 4 hodiny. Trasa musí být stanovena v terénu a musí být ošetřena vlastnická práva daného území (zábory, umístění interaktivních cedulí, odpočívadel apod.) Dále musí být určeno, kdo bude stezku udržovat, opravovat a pod.
Termín realizace: plány 2023-2024. Realizace 2025-2026
Financování: plány 100 % obec. Realizace 90% MMR, 10% obec.

Tabulka 30: Dlouhodobý cíl 8

Dlouhodobý cíl 8
Název cíle: Revitalizace Hřbitova Horní Rokytá (RHHR)
Popis: Revitalizace by spočívala v opravě hřbitova: Zdi, náhrobků, vstupních vrat, márnice a vnitřního prostoru. Oprava márnice (oprava fasády, střechy, okna)
Termín realizace: plány 2026-2027 realizace 2028
Financování: plány a realizace 100% Obec. Možnost dotací od MMR dle aktuálního stavu.

Tabulka 31: Dlouhodobý cíl 9

Dlouhodobý cíl 9
Název cíle: Vytvoření přístupové cesty ke Hřbitovu Horní Rokytá (CHHR)
Popis: Nově zbudování cesty od pozemní komunikace III/26827 k vstupu na místní hřbitov. Cesta v šíři 1m. Zpevněný povrch. Součástí by byla výstavba 2 ks. veřejného osvětlení.
Termín realizace: plány 2026-2027 realizace 2029
Financování: plány a realizace 100% Obec. Možnost dotací od MMR dle aktuálního stavu.

Tabulka 32: Dlouhodobý cíl 10

Dlouhodobý cíl 10
Název cíle: Skála Dolní Rokytá (SDR)
Popis: Zpevnění skály při vjezdu do obce. Skála by se vyčistila od náletů (až na vrchol skály), uvolněné bloky skály by se odstranily a skála by se celá zpevnila. Při realizaci by se zkultivoval prostor naproti skále přes silnici. V této části realizace by se provedly opatření proti migraci zvěře v této části.
Termín realizace: plány 2025-2026 realizace 2029
Financování: plány a realizace 100% Obec. Možnost dotací od MMR dle aktuálního stavu.

Tabulka 33: Dlouhodobý plán 11

Dlouhodobý cíl 11
Název cíle: Modernizace vodovodu (MD)
Popis: Doplnění vodovodu o měřicí a kontrolní místa v částech Dolní a Horní Rokytá.
Termín realizace: plány 2025-2026 realizace 2029
Financování: plány a realizace 100% Obec

Tabulka 34: Dlouhodobý plán 12

Dlouhodobý cíl 12
Název cíle: Obnova zeleně I (OZ 1)
Popis: Vykácení a nová výsadba stromů podél komunikace III/28727 od Parcelní číslo: st. 73 Dolní Rokytá k VČA.
Termín realizace: realizace 2019-2020
Financování: finance 100% Škoda a.s. Realizace Obec.

Tabulka 35: Dlouhodobý plán 13

Dlouhodobý cíl 13
Název cíle: Obnova zeleně II (OZ 2)
Popis: Vykácení a nová výsadba stromů podél komunikace III/28727 od OÚ k Stavba: č. p. 10 Horní Rokytá.
Termín realizace: realizace 2019-2022
Financování: finance 100% Škoda a.s. Realizace Obec.

Tabulka 36: Dlouhodobý plán 14

Dlouhodobý cíl 14
Název cíle: Obnovení zdroje požární vody (OZPV)
Popis: Obnovení zdroje požární vody v areálu výkrmny skotu fy. AZ Farm. Zpřístupnění nádrže pro požární techniku HZS
Termín realizace: studie 2019. realizace 2020-2021
Financování: studie a finance Obec.

STANOVENÍ PRIORIT (SP)

Prioritní oblasti jsou definovány na základě navržené vize obce a výsledku hlavních poznatků uvedených ve SWOT analýze. Představují oblasti, ve kterých se obec nejen chce zlepšit, ale je schopna požadovaného zlepšení dosáhnout prostřednictvím dostupných lidských a finančních zdrojů.

Na základě zpracované situační analýzy, výsledků SWOT analýzy a z jednání zástupců obce Rokytá byly navrženy tyto prioritní oblasti:

Tabulka 37: Priorita 1

Stanovená Priorita 1
Název priority: RMK4
Popis priority: Rekonstrukce části místní komunikace.
Činnost obce: Příprava a realizace.

Tabulka 38: Priorita 2

Stanovená Priorita 2
Název priority: RMK1
Popis priority: Rekonstrukce části místní komunikace.
Činnost obce: Příprava dotace obcí se spoluprací LAG Podralsko. Realizace obec.

Tabulka 39: Priorita 3

Stanovená Priorita 3
Název priority: OZ 1
Popis priority: Obnova zeleně
Činnost obce: Spolupráce se Škoda auto na přípravě projektu. Obec vlastními prostředky zajistí přípravu a provedení výsadby.

Tabulka 40: Priorita 4

Stanovená Priorita 4
Název priority: RMK2
Popis priority: Rekonstrukce části místní komunikace.
Činnost obce: Příprava dotace obcí se spoluprací LAG Podralsko. Realizace obec.

Tabulka 41: Priorita 5

Stanovená Priorita 5
Název priority: OZ 2
Popis priority: Obnova zeleně.
Činnost obce: Spolupráce se Škoda auto na přípravě projektu. Obec vlastními prostředky zajistí přípravu a provedení výsadby.

Tabulka 42: Priorita 6

Stanovená Priorita 6
Název priority: OZPV
Popis priority: Obnovení zdroje požární vody v areálu výkrmny skotu fy. AZ FARM.
Činnost obce: Jednání s majitelem a možnosti realizace projektu.

Tabulka 43: Priorita 7

Stanovená Priorita 7
Název priority: RMK3
Popis priority: Rekonstrukce části místní komunikace.
Činnost obce: Příprava studie.

Tabulka 44: Priorita 8

Stanovená Priorita 8
Název priority: RMK5
Popis priority: Rekonstrukce části místní komunikace.
Činnost obce: Dotazníkové šetření dotčených obyvatel daného úsek o budoucím využití dané komunikace.

Tabulka 45: Priorita 9

Stanovená Priorita 9
Název priority: NSR1
Popis priority: Naučná stezka.
Činnost obce: Určení možných variant tras. Jednání s případnými dotčenými subjekty.

Tabulka 46: Priorita 10

Stanovená Priorita 10
Název priority: MD
Popis priority: Modernizace vodovodu.
Činnost obce: Vytipování vhodných lokalit a technologií.

Tabulka 47: Priorita 11

Stanovená Priorita 11
Název priority: RHHR
Popis priority: Revitalizace Hřbitova.
Činnost obce: Posouzení aktuálního stavu a určení dalšího postupu.

Tabulka 48: Priorita 12

Stanovená Priorita 12
Název priority: SDR
Popis priority: Skála Dolní Rokytá.
Činnost obce: Zajištění odborné konzultace a zjištění aktuálního stavu.

Tabulka 49: Priorita 13

Stanovená Priorita 13
Název priority: NSR2
Popis priority: Naučná stezka.
Činnost obce: Určení možných variant tras. Jednání s případnými dotčenými subjekty.

Tabulka 50: Priorita 14

Stanovená Priorita 14
Název priority: CHHR
Popis priority: Revitalizace Hřbitova.
Činnost obce: Zajištění povolení od PČR k napojení na komunikaci III/28727.

SCHVALOVACÍ DOLOŽKA

Strategický plán obce Rokytá 2019 – 2026 byl schválen na jednání obecního zastupitelstva dne 11. 02. 2019, usnesením číslo 4/2019

Příloha: Souhrnné výsledky dotazníkového šetření obce Rokytá.

ZDROJE

1. *Územní plán správního území obce Rokytá S místními částmi Horní Rokytá a Dolní Rokytá: NÁVRH ÚZEMNÍHO PLÁNU* [online]. Mnichovo Hradiště: DOMI spol. s r.o., 2009 [cit. 2019-02-03]. Dostupné z: https://www.obecrokyta.cz/e_download.php?file=data/editor/69cs_1.pdf&original=Navrh_up_Rokyta_09.pdf
2. *Kurzycz* [online]. Praha: Kurzy.cz, spol. s r.o., AliaWeb, spol. s r.o., 2019 [cit. 2019-02-03]. Dostupné z: <https://regiony.kurzy.cz>
3. *Český statistický úřad* [online]. Praha: Český statistický úřad, 2019 [cit. 2019-02-03]. Dostupné z: <https://www.czso.cz/>
4. *Regionální informační systém* [online]. Praha: Ministerstvo pro místní rozvoj, 2019 [cit. 2019-02-03]. Dostupné z: <http://www.risy.cz>
5. *Český úřad zeměměřický a katastrální* [online]. Praha: Český úřad zeměměřický a katastrální, 2019 [cit. 2019-02-03]. Dostupné z: <https://www.cuzk.cz>
6. *Obec Rokytá: Oficiální stránky* [online]. Rokytá: Rokytá, 2019 [cit. 2019-02-03]. Dostupné z: <https://www.obecrokyta.cz/>
7. HOLUB, Stanislav. *Dotazník pro Strategický plán obce Rokytá: 2019-2026*. Rokytá, 2019. [cit. 2019-02-06]. Dostupné také z: https://www.obecrokyta.cz/e_download.php?file=data/editor/328cs_1.pdf&original=All%20-dotaznik-pro-strategicky-plan-obce-rokyta.pdf

SEZNAM TABULEK

Tabulka 1: Informace o obci Rokytá	6
Tabulka 2: Katastrální území.....	9
Tabulka 3: Demografické složení obce Rokytá	16
Tabulka 4: Obyvatelstvo podle stupně vzdělání	17
Tabulka 5: Ekonomicky aktivní podle odvětví	17
Tabulka 6: Technické vybavení bytů	17
Tabulka 7: Nezaměstnanost	18
Tabulka 8: Uchazeči o práci	18
Tabulka 9: Národnost v roce 2011	19
Tabulka 10: Obyvatelstvo podle vyznání	20
Tabulka 11: Ekonomika obce 2001.....	22
Tabulka 12: Ekonomika obce 2011.....	22
Tabulka 13: Hospodářství 2015	23
Tabulka 14: Domovní fond obce	27
Tabulka 15: Byty v obci.....	27
Tabulka 16: SWOT analýza popis.....	34
Tabulka 17: SWOT Silné stránky obce	35
Tabulka 18: SWOT Slabé stránky obce	36
Tabulka 19: SWOT Příležitosti obce.....	37
Tabulka 20: SWOT Hrozby obce	38
Tabulka 21: Původní seřazení otázek v dotazníku, Jaká by měla být obec	41
Tabulka 22: Jaká by měla být obec.....	41
Tabulka 23: Dlouhodobý cíl 1	43
Tabulka 24: Dlouhodobý cíl 2	43

Tabulka 25: Dlouhodobý cíl 3	43
Tabulka 26: Dlouhodobý cíl 4	43
Tabulka 27: Dlouhodobý cíl 5	43
Tabulka 28: Dlouhodobý cíl 6	44
Tabulka 29: Dlouhodobý cíl 7	44
Tabulka 30: Dlouhodobý cíl 8	44
Tabulka 31: Dlouhodobý cíl 9	44
Tabulka 32: Dlouhodobý cíl 10	45
Tabulka 33: Dlouhodobý plán 11	45
Tabulka 34: Dlouhodobý plán 12	45
Tabulka 35: Dlouhodobý plán 13	45
Tabulka 36: Dlouhodobý plán 14	45
Tabulka 37: Priorita 1	46
Tabulka 38: Priorita 2	46
Tabulka 39: Priorita 3	46
Tabulka 40: Priorita 4	46
Tabulka 41: Priorita 5	46
Tabulka 42: Priorita 6	47
Tabulka 43: Priorita 7	47
Tabulka 44: Priorita 8	47
Tabulka 45: Priorita 9	47
Tabulka 46: Priorita 10	47
Tabulka 47: Priorita 11	47
Tabulka 48: Priorita 12	48
Tabulka 49: Priorita 13	48
Tabulka 50: Priorita 14	48

SEZNAM OBRÁZKŮ

Obrázek 1: Katastrální mapa okolí Rokyty.....	7
Obrázek 2: Katastrální území Rokyty.....	8
Obrázek 3: Katastrální území Horní Rokytá.....	9
Obrázek 4: Statistické údaje Pozemky.....	10
Obrázek 5: Statistické údaje Využití pozemků Horní Rokytá.....	11
Obrázek 6: Katastrální území Dolní Rokytá	12
Obrázek 7: Statistické údaje Dolní Rokytá.....	13
Obrázek 8: Pozemky a parcely Dolní Rokytá	14
Obrázek 9: Stavební Objekty v Rokyté	14
Obrázek 10: Grafické znázornění demografického složení	16